



คณะกรรมการพัฒนาคุณภาพชีวิตระดับอำเภอ (พชอ.)  
กับทิศทางการทำงานแก้ไขปัญหาคู่อุบัติเหตุทางถนน

ดร.ปัญญา จันทร์พานิชย์

สำนักโรคไม่ติดต่อ กรมควบคุมโรค





รูปแบบการจัดการระบบสุขภาพระดับพื้นที่  
โดยใช้พื้นที่เป็นฐาน ประชาชนเป็นศูนย์กลาง  
ด้วยการทำงานอย่างมีส่วนร่วมของรัฐ ประชาสังคม และเอกชน  
ตามแนวทาง “ประชารัฐ”  
เพื่อสร้างเสริมความเข้มแข็งแก่ระบบสุขภาพอำเภอ

District Health Board (DHB)

คณะกรรมการพัฒนาคุณภาพชีวิตระดับอำเภอ (พชอ.)



ระเบียบสำนักนายกรัฐมนตรี  
ว่าด้วยคณะกรรมการพัฒนาคุณภาพชีวิตระดับอำเภอ  
พ.ศ. 2561  
พชอ. ไม่เกิน 21 คน



# เป้าหมาย

**ประชาชนและชุมชนสามารถพึ่งตนเองได้** และเชื่อมโยงระบบบริการกับชุมชนและท้องถิ่น โดยมีเป้าหมายในการทำให้ “คนอำเภอเดียวกันไม่ทอดทิ้งกัน” และ “คนไทยใส่ใจดูแลกัน” โดยให้ทุกภาคส่วนในพื้นที่มีส่วนร่วมในการพัฒนาคุณภาพชีวิต

# ประเด็นการขับเคลื่อน พชอ.



ผู้สูงอายุ



โรคไม่ติดต่อ

เบาหวาน ความดันโลหิตสูง



ขยะ สิ่งแวดล้อม



อุบัติเหตุ



อาหารปลอดภัย

## ประเด็นปัญหาโรคและภัยสุขภาพ 10 อันดับแรกที่เลือกดำเนินการ

อันดับ	ประเด็นโรคและภัยสุขภาพ	จำนวน (อำเภอ)	ร้อยละ
1	DHF	545	88.91
2	NCD	425	69.33
3	TB	394	64.27
4	HFM	359	58.56
<b>5</b>	<b>อุบัติเหตุทางถนน</b>	<b>190</b>	<b>31.00</b>
6	EPI	184	30.02
7	EID	131	21.37
8	การป้องกันเด็กจมน้ำ	123	20.07
9	หนองพยาธิ	76	12.40
10	AIDS	62	10.11

## ป้องกันการบาดเจ็บจากการจราจรทางถนน ปี 2562 (กระทรวงสาธารณสุข)

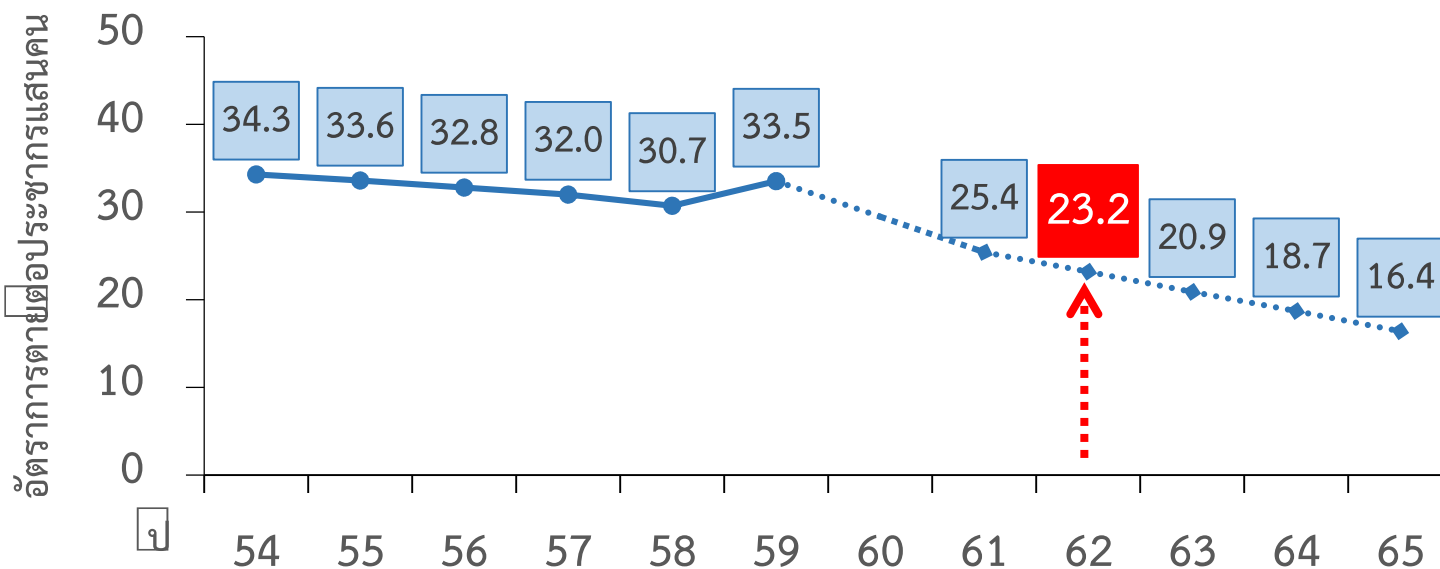
- เสียชีวิต ปีละ 21,000 คน  
เฉลี่ยวันละ 60 คน
- บาดเจ็บ Admit เฉลี่ยวันละ 600 คน
- พิการ 9,000 คน/ปี



### แนวโน้มการลดลงยังคงทรงตัว

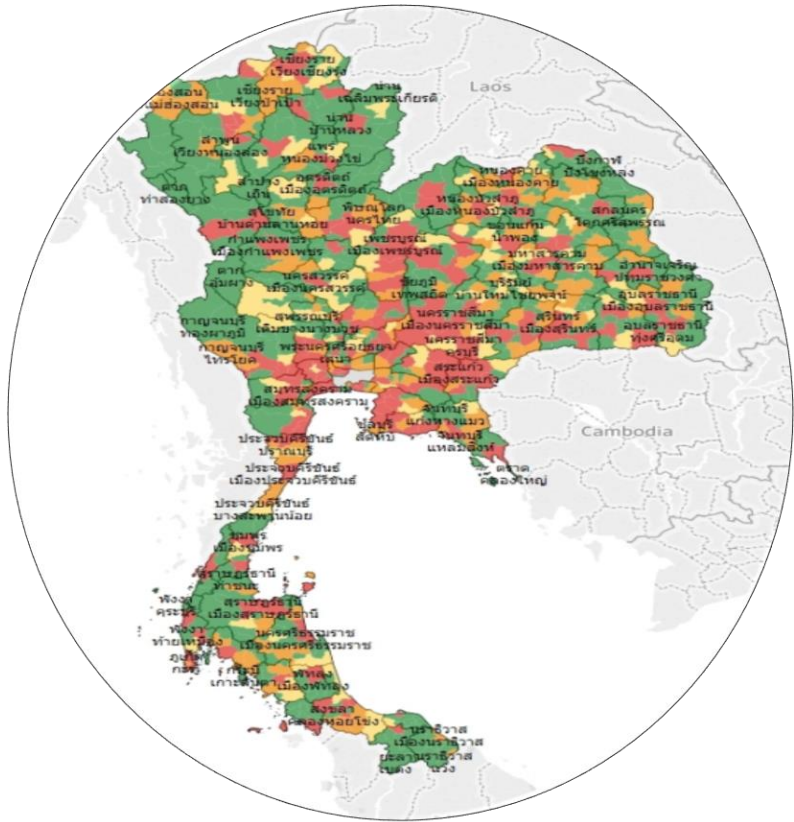
- จำนวนยานพาหนะและการสัญจรเพิ่มขึ้น
- การบังคับใช้ข้อกำหนดยังมีข้อจำกัด
- อำเภอเสี่ยงสูงมีการดำเนินงานน้อย
- ระดับชุมชน/บุคคล ยังไม่ตระหนัก

เป้าหมายอัตราการตายจากอุบัติเหตุทางถนนไม่เกิน 16.4 ต่อประชากรแสนคน  
(ตามร่างแผนแม่บทความปลอดภัยทางถนน ปี 2561-2565)




แหล่งข้อมูล : ข้อมูลบูรณาการ 3 ฐาน (สร., ตร., บ.กลางฯ) สำนักโรคไม่ติดต่อ กรมควบคุมโรค

# เป้าหมายการดำเนินงาน D-RTI ในอำเภอเสี่ยงสูงมากและเสี่ยงสูง (283 อำเภอ)



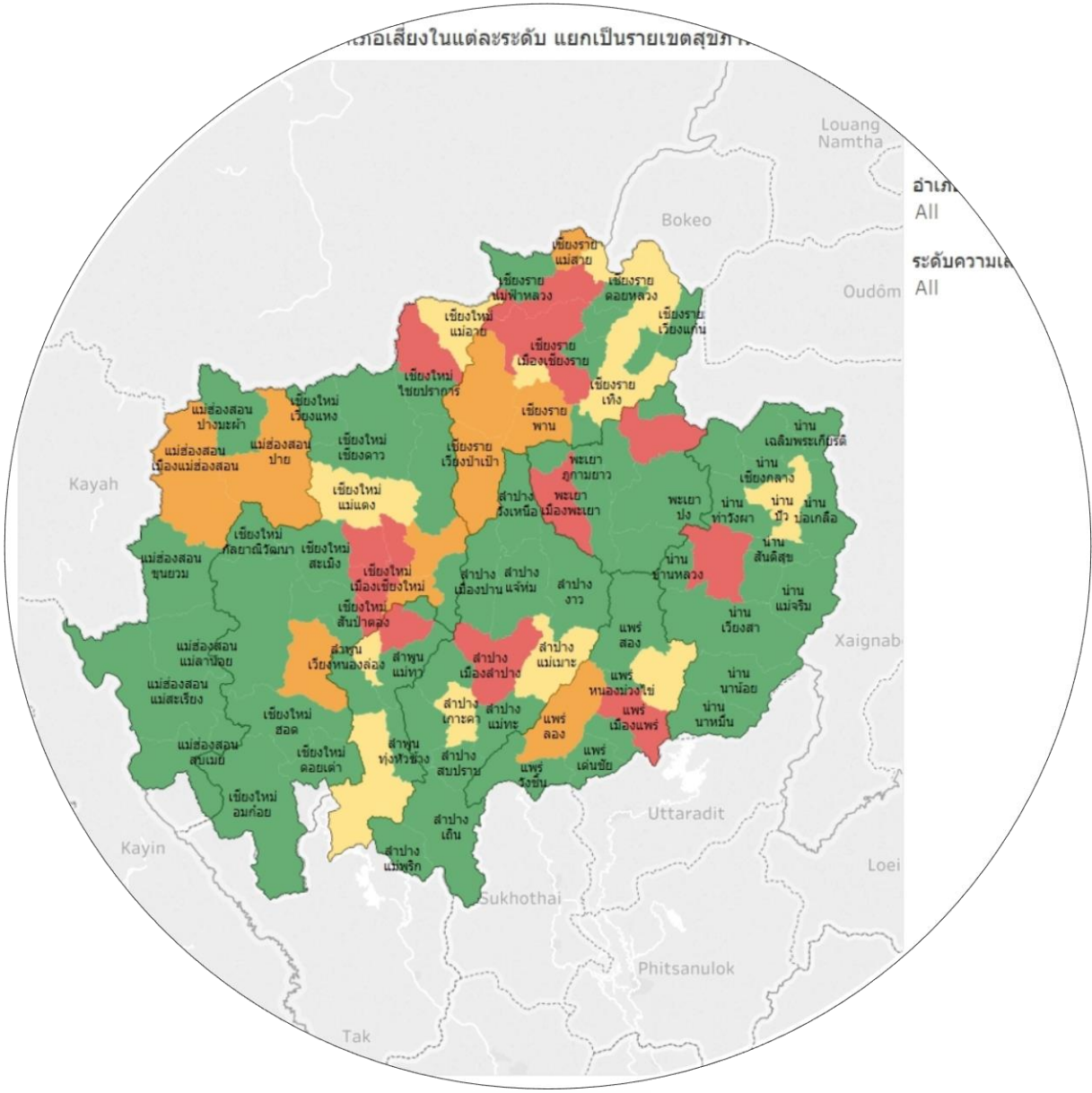
หมายเหตุ:

- 1) แหล่งข้อมูล การเสียชีวิตจากมรณบัตรปี 2557-2559 ข้อมูลการบาดเจ็บจากระบบรายงานเพิ่มสุขภาพ (43 เพิ่ม) ปี 2558-2560
- 2) อำเภอเสี่ยงสูงมาก (สีแดง) หมายถึง กลุ่มอำเภอที่มีจำนวนผู้เสียชีวิตและผู้บาดเจ็บอยู่ในกลุ่ม ร้อยละ 25 อันดับแรกของอำเภอทั้งหมด
- 3) อำเภอเสี่ยงสูง (สีส้ม) หมายถึง กลุ่มอำเภอที่มีจำนวนผู้เสียชีวิตหรือผู้บาดเจ็บ อย่างไม่อย่างหนึ่งอยู่ในกลุ่มร้อยละ 25 อันดับแรกของอำเภอทั้งหมด
- 4) รวมจำนวนอำเภอเสี่ยงทั้งหมด 283 อำเภอ คิดเป็นร้อยละ 32 ของอำเภอทั้งหมด แต่ครอบคลุมการตายร้อยละ 81 และครอบคลุมการบาดเจ็บร้อยละ 65

เขตสุขภาพ	อำเภอเสี่ยงสูงมาก 	อำเภอเสี่ยงสูง 	รวม (อำเภอ)
1	14	11	25
2	9	8	17
3	3	5	8
4	19	11	30
5	24	8	32
6	25	16	41
7	7	15	22
8	8	12	20
9	18	12	30
10	9	6	15
11	14	12	26
12	9	8	17
ผลรวมทั้งหมด	159	124	283



อำเภอเสี่ยงในแต่ละระดับ แยกเป็นรายเขตสุขภาพ



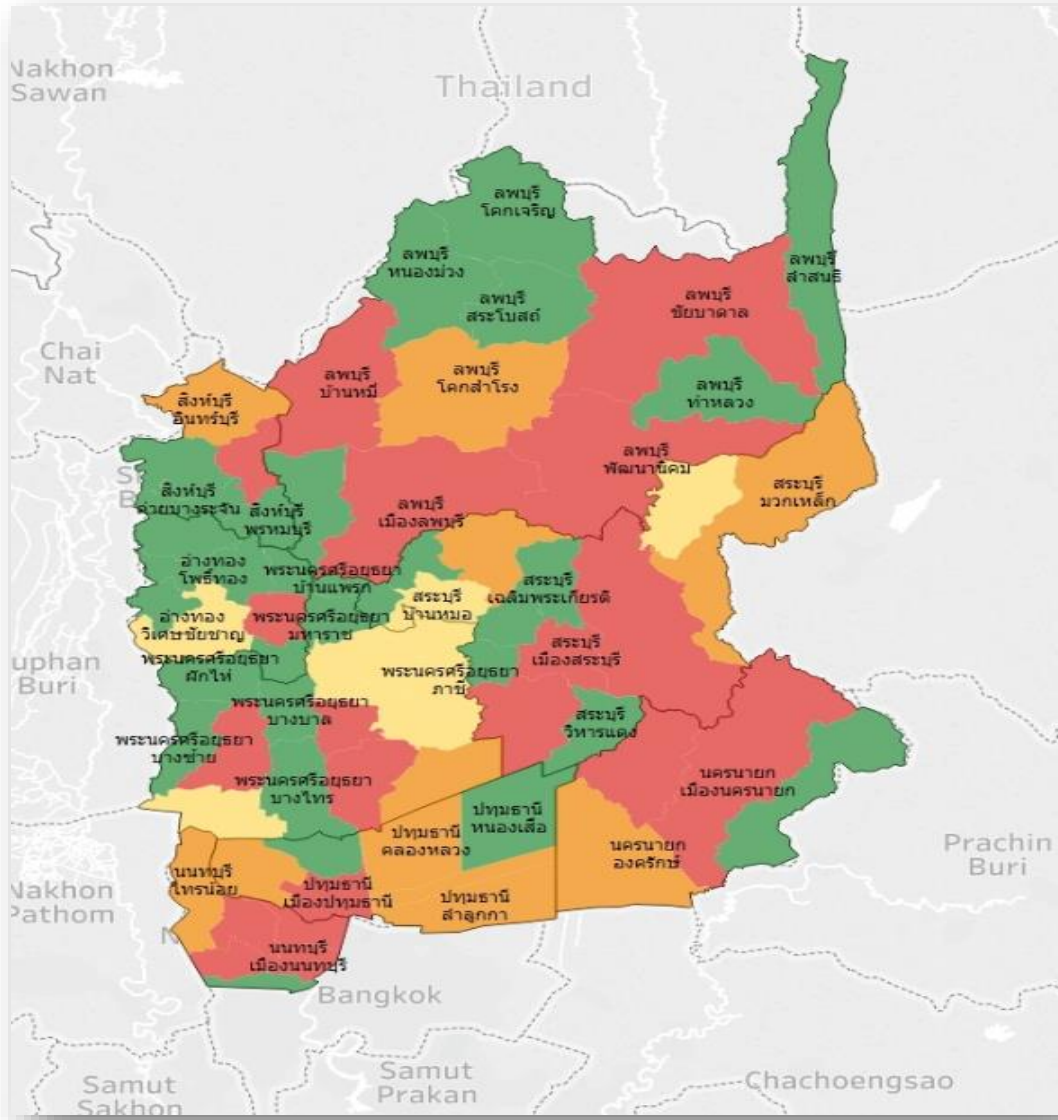
### เขตสุขภาพที่ 1

#### อำเภอเสี่ยงสูงมาก (สีแดง) 14 อำเภอ

- อ.เมืองเชียงราย อ.แม่จัน อ.ฝาง อ.เมืองเชียงใหม่  
อ.แมริม อ.สันทราย อ.สันป่าตอง อ.หางดง
- อ.เมืองน่าน อ.เชียงคำ
- อ.เมืองพะเยา อ.เมืองแพร่
- อ.เมืองลำปาง อ.เมืองลำพูน

#### อำเภอเสี่ยงสูง (สีส้ม) 11 อำเภอ

- อ.พาน อ.แม่สรวย อ.แม่สาย อ.เวียงป่าเป้า
- อ.จอมทอง อ.ดอยสะเก็ด อ.สันกำแพง
- อ.สารภี อ.ลอง อ.ปาย
- อ.เมืองแม่ฮ่องสอน



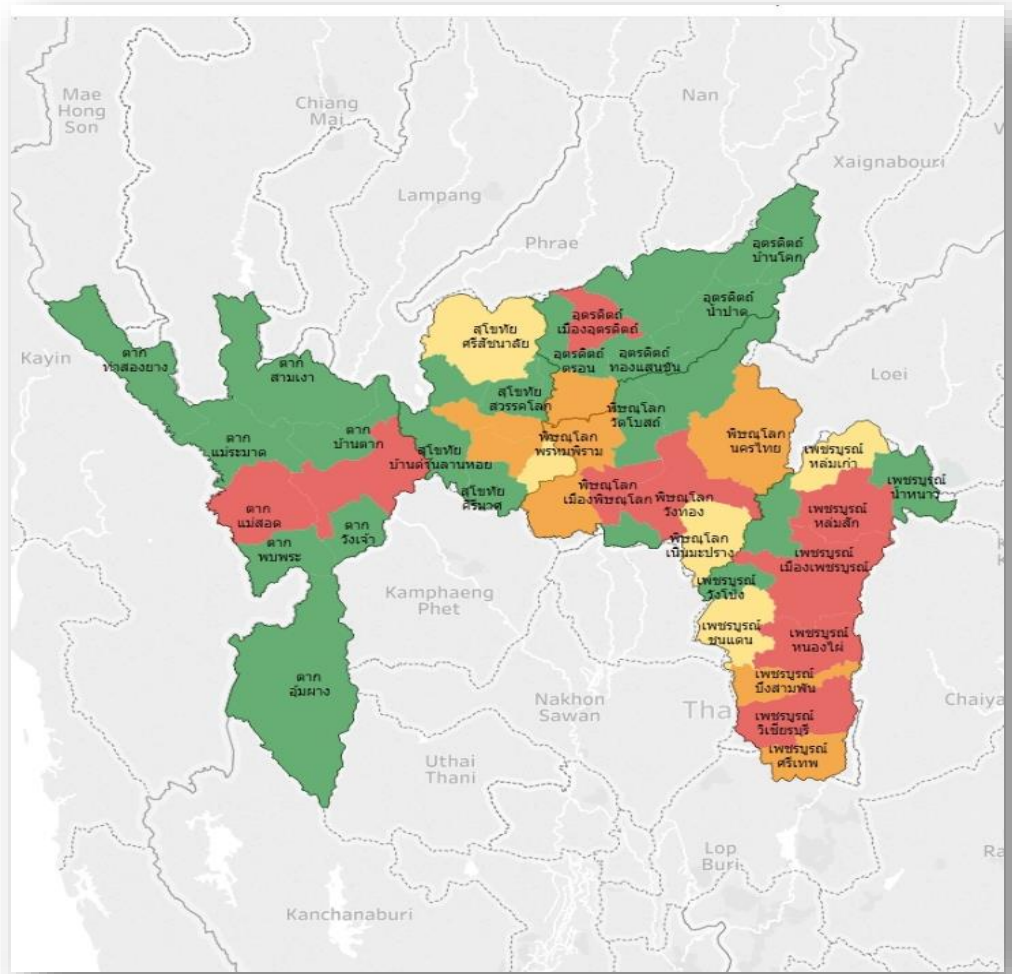
## เขตสุขภาพที่ 4

### อำเภอเสี่ยงสูงมาก (สีแดง) 19 อำเภอ

- อ.บ้านนา อ.เมืองนครนายก
- อ.บางบัวทอง อ.บางใหญ่ อ.ปากเกร็ด
- อ.เมืองปทุมธานี อ.เมืองนนทบุรี
- อ.บางปะอิน อ.พระนครศรีอยุธยา อ.เสนา
- อ.ชัยบาดาล อ.บ้านหมี่ อ.พัฒนานิคม อ.เมืองลพบุรี
- อ.แก่งคอย อ.เมืองสระบุรี อ.หนองแค
- อ.เมืองสิงห์บุรี อ.เมืองอ่างทอง

### อำเภอเสี่ยงสูง (สีส้ม) 11 อำเภอ

- อ.องครักษ์ อ.ไทรน้อย อ.คลองหลวง อ.ธัญบุรี อ.ลาดหลุมแก้ว
- อ.ลำลูกกา อ.วังน้อย อ.โคกสำโรง
- อ.พระพุทธบาท อ.มวกเหล็ก อ.อินทร์บุรี



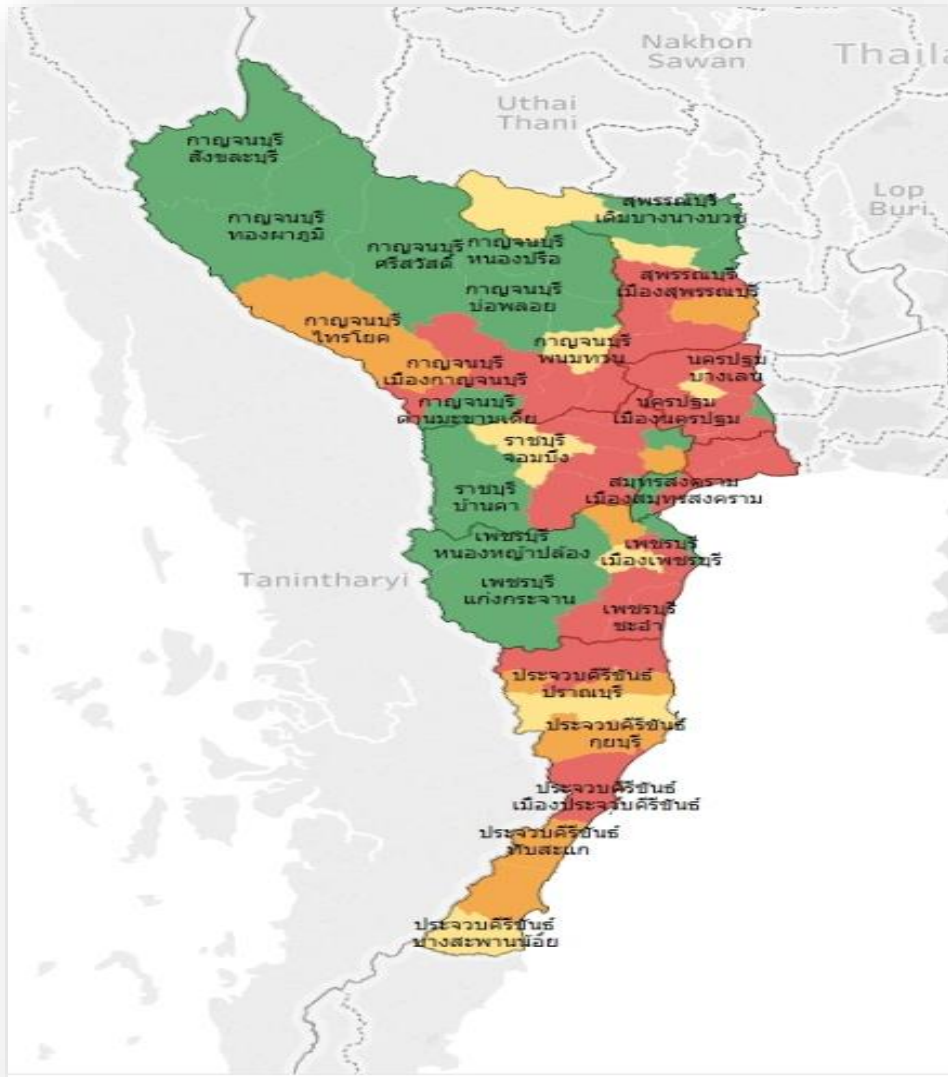
## เขตสุขภาพที่ 2

### อำเภอเสี่ยงสูงมาก (สีแดง) 9 อำเภอ

- อ.แม่สอด อ.เมืองตาก
- อ.เมืองพิษณุโลก อ.วังทอง
- อ.เมืองเพชรบูรณ์ อ.วิเชียรบุรี อ.หนองไผ่ อ.หล่มสัก
- อ.เมืองอุตรดิตถ์

### อำเภอเสี่ยงสูง (สีส้ม) 8 อำเภอ

- อ.บางระกำ อ.นครไทย อ.พหลมพิราม
- อ.บึงสามพัน อ.ศรีเทพ
- อ.เมืองสุโขทัย อ.ศรีสำโรง
- อ.พิชัย



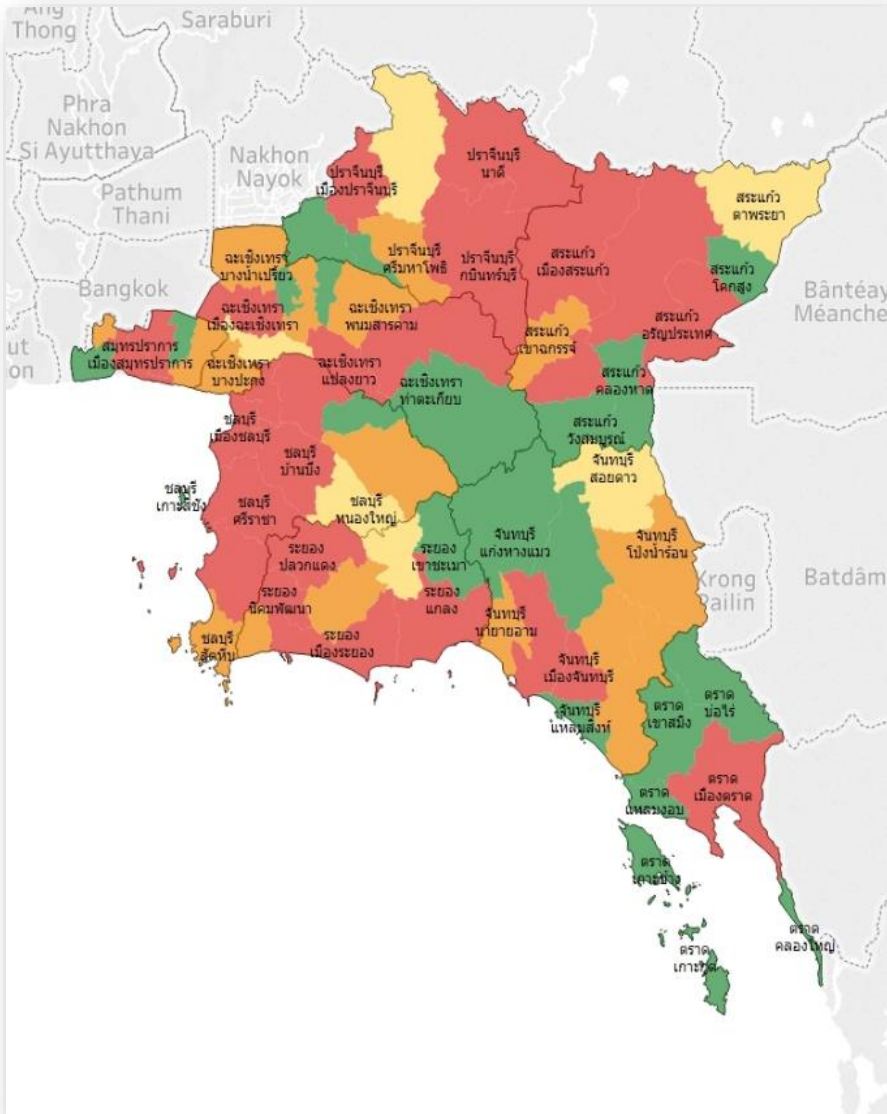
## เขตสุขภาพที่ 5

### อำเภอเสี่ยงสูงมาก (สีแดง) 24 อำเภอ

- อ.ท่าม่วง อ.ท่ามะกา อ.เมืองกาญจนบุรี
- อ.กำแพงแสน อ.นครชัยศรี อ.บางเลน
- อ.เมืองนครปฐม อ.สามพราน อ.เมืองประจวบคีรีขันธ์
- อ.หัวหิน อ.ชะอำ อ.ท่าสาย อ.เมืองเพชรบุรี อ.บ้านโป่ง
- อ.ปากท่อ อ.โพธาราม อ.เมืองราชบุรี อ.เมืองสมุทรสงคราม
- อ.กระทุ่มแบน อ.บ้านแพ้ว อ.เมืองสมุทรสาคร
- อ.เมืองสุพรรณบุรี อ.สองพี่น้อง อ.อู่ทอง

### อำเภอเสี่ยงสูง (สีส้ม) 8 อำเภอ

- อ.ไทรโยค อ.กุยบุรี อ.ทับสะแก อ.บางสะพาน
- อ.ปราณบุรี อ.บางปลาม้า
- อ.เขาชัย้อย อ.ดำเนินสะดวก



## เขตสุขภาพที่ 6

### อำเภอเสี่ยงสูงมาก (สีแดง) 25 อำเภอ

- อ.ท่าใหม่ อ.เมืองจันทบุรี
- อ.แปลงยาว อ.เมืองฉะเชิงเทรา อ.สนามชัยเขต
- อ.บางละมุง อ.บ้านบึง อ.พนัสนิคม อ.พานทอง อ.เมืองชลบุรี
- อ.ศรีราชา อ.เมืองตราด อ.กบินทร์บุรี อ.นาดี อ.เมืองปราจีนบุรี
- อ.แกลง อ.นิคมพัฒนา อ.ปลวกแดง อ.เมืองระยอง
- อ.บางพลี อ.เมืองสมุทรปราการ
- อ.เมืองสระแก้ว อ.วังน้ำเย็น อ.วัฒนานคร อ.อรัญประเทศ

### อำเภอเสี่ยงสูง (สีส้ม) 16 อำเภอ

- อ.ขลุง อ.นายายอาม อ.โป่งน้ำร้อน อ.มะขาม
- อ.บางคล้า อ.บางน้ำเปรี้ยว อ.บางปะกง อ.พนมสารคาม
- อ.บ่อทอง อ.สัตหีบ อ.ศรีมหาโพธิ อ.บ้านค่าย อ.บ้านฉาง
- อ.บางบ่อ อ.พระประแดง อ.เขาฉกรรจ์



### เขตสุขภาพที่ 3

#### อำเภอเสี่ยงสูงมาก (สีแดง) 3 อำเภอ

- อ.เมืองกำแพงเพชร
- อ.เมืองนครสวรรค์
- อ.เมืองพิจิตร

#### อำเภอเสี่ยงสูง (สีส้ม) 5 อำเภอ

- อ.ชาลวรุณลักษบุรี อ.คลองขลุง
- อ.เมืองชัยนาท อ.บรรพตพิสัย
- อ.เมืองอุทัยธานี





## เขตสุขภาพที่ 7

### อำเภอเสี่ยงสูงมาก (สีแดง) 7 อำเภอ

- อ.เมืองกาฬสินธุ์ อ.ยางตลาด
- อ.ชุมแพ อ.เมืองขอนแก่น
- อ.บรบือ อ.เมืองมหาสารคาม
- อ.เมืองร้อยเอ็ด

### อำเภอเสี่ยงสูง (สีส้ม) 15 อำเภอ

- อ.กุฉินารายณ์ อ.สมเด็จ
- อ.กระนวน อ.บ้านไผ่ อ.น้ำพอง อ.บ้านแฮด อ.พล
- อ.หนองเรือ
- อ.เขียงยืน อ.พยัคฆภูมิพิสัย อ.วาปีปทุม
- อ.เกษตรวิสัย อ.โพนทอง อ.สุวรรณภูมิ อ.เสลภูมิ





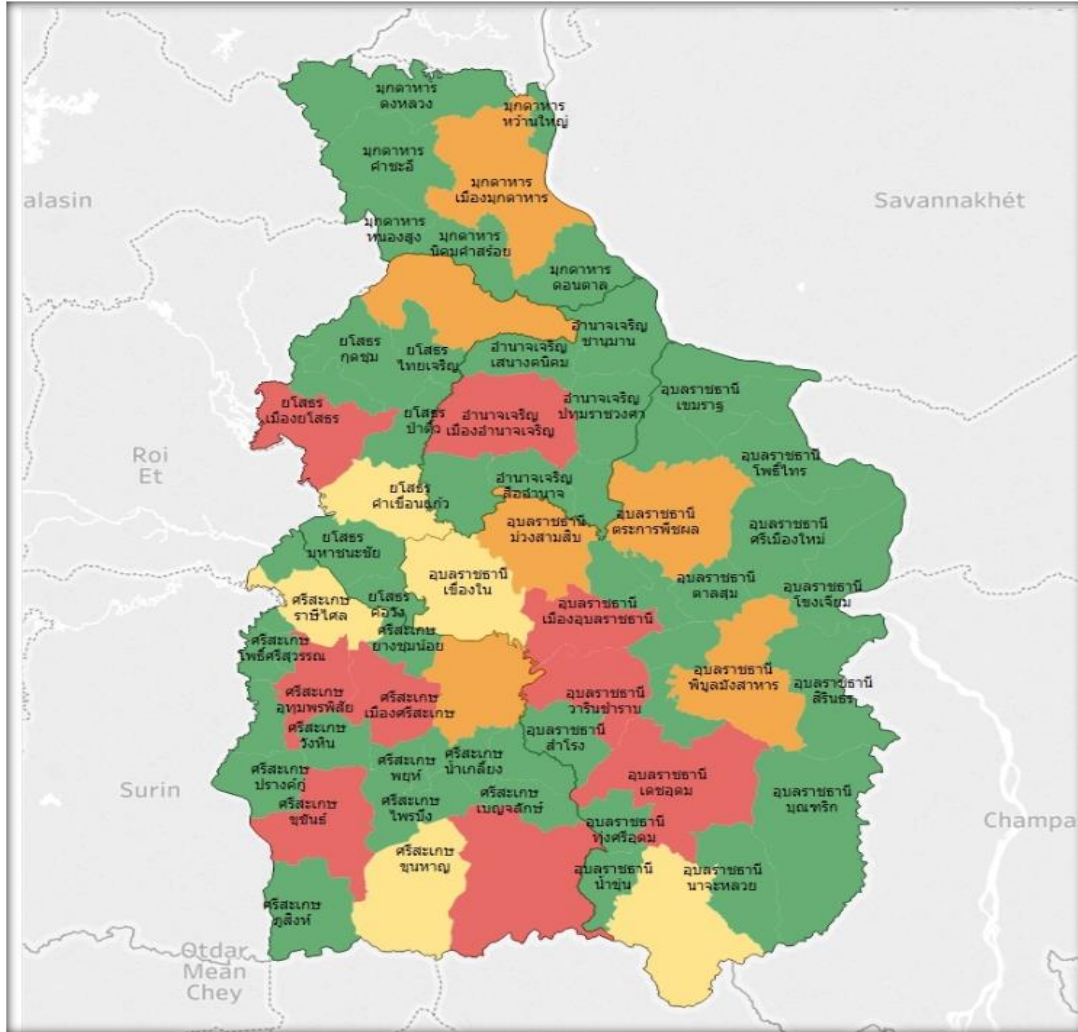
**เขตสุขภาพที่ 8**

**อำเภอเสี่ยงสูงมาก (สีแดง) 8 อำเภอ**

- อ.เมืองบึงกาฬ อ.เมืองเลย อ.วังสะพุง
- อ.เมืองสกลนคร อ.เมืองหนองคาย
- อ.เมืองหนองบัวลำภู อ.กุมภวาปี อ.เมืองอุดรธานี

**อำเภอเสี่ยงสูง (สีส้ม) 12 อำเภอ**

- อ.เมืองนครพนม
- อ.วานรนิวาส อ.สว่างแดนดิน อ.อากาศอำนวย
- อ.ท่าบ่อ
- อ.นาแก อ.ศรีบุญเรือง
- อ.บ้านดุง อ.บ้านผือ อ.เพ็ญ อ.วังสามหมอ อ.หนองหาน



## เขตสุขภาพที่ 10

**อำเภอเสี่ยงสูงมาก (สีแดง) 9 อำเภอ**

- อ.เมืองยโสธร
- อ.กันทรลักษ์ อ.ขุขันธ์ อ.เมืองศรีสะเกษ อ.อุทุมพรพิสัย
- อ.เมืองอำนาจเจริญ
- อ.เดชอุดม อ.เมืองอุบลราชธานี อ.วารินชำราบ

**อำเภอเสี่ยงสูง (สีส้ม) 6 อำเภอ**

- อ.เมืองมุกดาหาร
- อ.เลิงนกทา
- อ.กันทรารมย์
- อ.ตระการพืชผล อ.พิบูลมังสาหาร อ.ม่วงสามสิบ



กรมควบคุมโรค

# พื้นที่อำเภอเสี่ยงภาคใต้



# Primary Care

PP&P  
Service  
Governance

กระทรวงสาธารณสุข  
Ministry of Public Health



เป้าหมาย: พชอ. ที่มีคุณภาพ สามารถพัฒนาคุณภาพชีวิต  
ของประชาชนได้อย่างเป็นรูปธรรม

PA ปลัดกระทรวงสาธารณสุข

มาตรการสำคัญ



พชอ.

Situation

มี พชอ. 878 อำเภอ

KPI

ร้อยละ 60 ของอำเภอมี พชอ.  
ที่มีคุณภาพ

Small Success

ไตรมาส 1

กำหนดประเด็น  
>2 ประเด็น

ไตรมาส 2

บริหารจัดการ  
ทรัพยากร

ไตรมาส 3

ประเมินตนเอง  
และเยี่ยมเสริมพลัง

ไตรมาส 4

ผ่านเกณฑ์  
ประเมิน 60%



## ป้องกันการบาดเจ็บจากการจราจรทางถนน ปี 2562 (กระทรวงสาธารณสุข)

มาตรการ 4x4

เป้าหมายประเทศ: อัตราการเสียชีวิตจากอุบัติเหตุทางถนนไม่เกิน 23.2 ต่อประชากรแสนคน  
ใช้ข้อมูลจากการบูรณาการข้อมูล 3 ฐาน (ตามร่างแผนแม่บทความปลอดภัยทางถนน 2561 -2565)

### มาตรการบริหารจัดการ

1. SAT/EOC-RTI คุณภาพ
2. TEA Unit คุณภาพ (รพ. A S M1)
3. สสอ./รพช./คปสอ.  
เป็นเลขาร่วมฯ ใน ศปถ.อำเภอ
4. อำเภอเสี่ยงมีการบูรณาการงาน RTI  
ใน พชอ.หรือ ศปถ.

### มาตรการข้อมูล (4I)

1. Integration Data 3 ฐาน
2. IS online (รพ. A S M1)
3. Information Black Spot นำเสนอจุดเสี่ยง  
ผ่าน ศปถ. อย่างน้อย 5 จุด/ไตรมาส
4. Investigation online

### มาตรการป้องกัน (D-CAR)

1. D-RTI (อำเภอ) พชอ./ศปถ.
2. Community Road Safety  
(ท้องถิ่น/ตำบล/หมู่บ้าน)
3. Ambulance Safety (รถพยาบาล)
4. RTI Officer เจ้าหน้าที่ความปลอดภัย  
ทางถนน(จปถ.)

### มาตรการรักษา(2EIR)

1. EMS คุณภาพ
2. ER คุณภาพ
3. In-hos คุณภาพ
4. Referral System

\*\*\* มาตรการบังคับใช้กฎหมาย  
โครงการ “ขับขี่ปลอดภัย มั่นใจ ไร้แอลกอฮอล์”

สธ.& ตร. ตรวจ alcohol ในผู้ขับขี่ที่ทำให้เกิดอุบัติเหตุ งบประมาณจาก กปถ.



### ไตรมาส 1

1. ซึ่เป้าหมายเสี่ยงสูง ร่วมกับ ศูนย์  
อำนวยการความปลอดภัยทางถนน  
(ศปถ.)



### ไตรมาส 2

1. จังหวัดบูรณาการข้อมูล 3 ฐาน  
ครบทุกจังหวัด
2. ผู้ขับขี่ที่ดื่มแล้วขับในอุบัติเหตุทาง  
ถนนที่มีผู้บาดเจ็บรุนแรงหรือเสียชีวิต  
ลดลงร้อยละ 5 (เทศกาลปีใหม่)



### ไตรมาส 3

1. อำเภอเสี่ยงสูงดำเนินการ D-RTI 70%  
(ผ่านกลไก พชอ. หรือ ศปถ.อำเภอ)
2. ผู้ขับขี่ที่ดื่มแล้วขับเกิดอุบัติเหตุทางถนนที่  
เป็นผู้บาดเจ็บรุนแรงหรือเสียชีวิต  
ลดลง 5% (เทศกาลสงกรานต์)



### ไตรมาส 4

1. มีอำเภอเสี่ยงสูงผ่านเกณฑ์ระดับดีมาก 70% (D-RTI)
2. ซึ่เป้าหมายเสี่ยงผ่าน ศปถ.ทุกจังหวัด
3. จำนวนครั้งและผู้เสียชีวิตจากอุบัติเหตุรถพยาบาล  
ลดลง
4. รพ. A S M1 มีระบบรายงานการบาดเจ็บ (IS  
online หรือ IS win หรือ PHER) อย่างน้อย 80%

# สรุปจุดเน้น การดำเนินงานสำคัญ ปี 2562 (RTI)



## 1. ขับเคลื่อนการดำเนินงานในระดับอำเภอ ผ่านกลไก พชอ. และ ศปถ.อำเภอ

โดยใช้แนวทาง D-RTI (283 อำเภอ)

- ดำเนินการในอำเภอเสี่ยงสูงมากและเสี่ยงสูง ร่วมกับ ศูนย์อำนวยการความปลอดภัยทางถนน (ศปถ.)
- กำหนดเป้าหมายร่วมกัน ติดตามประเมินผลร่วมกันภายใต้ ศปถ.
- สสส. สนับสนุนงบประมาณ

## 2. โครงการตรวจปริมาณแอลกอฮอล์ในเลือดในผู้ขับขี่ที่ทำให้เกิดการบาดเจ็บหรือเสียชีวิต

จากอุบัติเหตุทางถนน ในช่วงปกติตลอดปี ร่วมกับ สำนักงานตำรวจแห่งชาติ กรมการขนส่งทางบก

- กรมควบคุมโรค ได้รับสนับสนุนงบประมาณจากกองทุนเพื่อความปลอดภัยในการใช้รถใช้ถนน(กปถ.)

## 3. เร่งรัดการบูรณาการข้อมูล 3 ฐานในระดับจังหวัด และการใช้ระบบ IS Online (A, S, M1)

- กรมควบคุมโรคจัดอบรมในปี 62 ประมาณ 20 จังหวัด ที่ยังดำเนินการไม่ได้หรือไม่ต่อเนื่อง



# การป้องกันการบาดเจ็บจากการจราจรทางถนนใน พชพ.

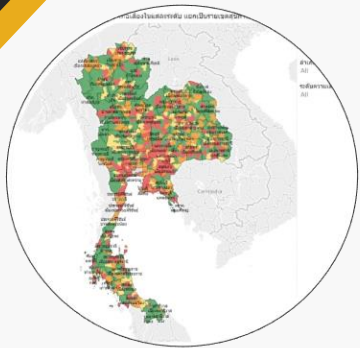
**ระดับอำเภอ :** ใช้กลไกศูนย์ปฏิบัติการความปลอดภัยทางถนนอำเภอ (ศปถ.อำเภอ) ร่วมกับการสนับสนุนของ พชอ. และส่งเสริมการทำงานในระดับท้องถิ่น/ชุมชน

**พชอ.:** วิเคราะห์ข้อมูลประเด็นปัญหา

**ศปถ.อำเภอ:** อำเภอยการ ขับเคลื่อนแก้ไข

**สนับสนุน :** คู่มือแนวทางเชิงคุณภาพ : D-RTI

อำเภอเสี่ยงทั้งปี 2562 : 283 อำเภอ  
อำเภอเสี่ยงปีใหม่ : 144 อำเภอ



# ผลการดำเนินงาน พชอ. การบาดเจ็บจากการจราจรทางถนน

ปีที่ 1

## 2559 DHS

- มีอำเภอดำเนินการผ่านระบบสุขภาพอำเภอ 678 อำเภอ

ปีที่ 2

## 2560 DHS-RTI

- 54 อำเภอ ผ่านเกณฑ์การประเมินคุณภาพ
- 32 อำเภอ มีผู้บาดเจ็บหรือเสียชีวิตลดลง

## 2561 พชอ. (D-RTI)

136 อำเภอ ผ่านเกณฑ์การประเมินคุณภาพ

- 75 อำเภอ มีการบาดเจ็บลดลง และ 52 อำเภอ มีการตายลดลง
- 136 อำเภอ จำนวนครั้งการเกิดอุบัติเหตุลดลง 666 ครั้ง มีผู้บาดเจ็บลดลง 1,255 คน

ที่มา: บริษัทกลางคุ้มครองผู้ประสบภัยจากรถ จำกัด

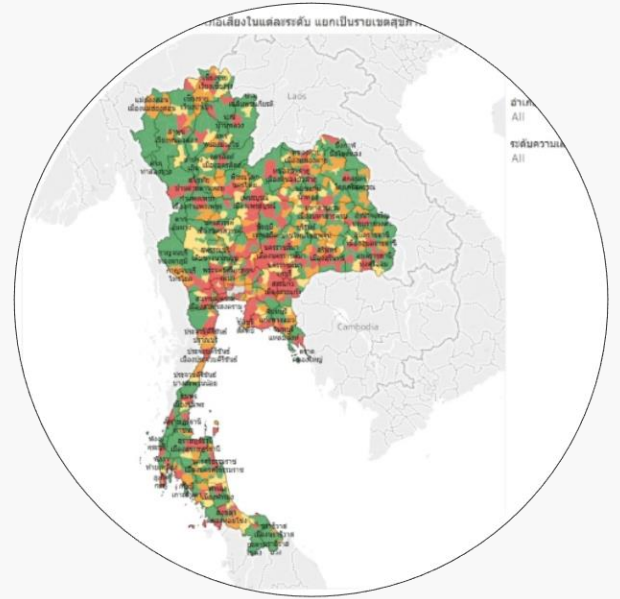
ปีที่ 3

ปีที่ 4

## เป้าหมาย 2562 พชอ. (D-RTI)

กำหนดเป้าหมายอำเภอเสี่ยง 283 อำเภอ ผ่านเกณฑ์ประเมินคุณภาพ > 140 อำเภอ มีอำเภอที่มีผู้บาดเจ็บหรือเสียชีวิตลดลง 100 อำเภอ

(283 อำเภอครอบคลุมการตาย 81% ของทั้งหมด)





# ประเด็นข้อค้นพบ พชอ. กับการป้องกันการบาดเจ็บจากอุบัติเหตุทางถนน

- **กลไกการจัดการปัญหาระดับอำเภอ** ได้รับการยอมรับว่าเป็นกลไกมีประสิทธิภาพในการเข้าถึงระดับชุมชนและท้องถิ่นได้ดี
- **อำเภอเสียงไม่ได้ดำเนินการน้อย**
- **การจัดการข้อมูลมีประสิทธิภพน้อย** สำหรับนำไปสู่การวิเคราะห์ถึงรากของปัญหา รวมทั้ง การชี้เป้าในระดับท้องถิ่น/ชุมชน และการเชื่อมโยงข้อมูลสู่การสร้างมาตรการที่หวังผล เป็นผลให้มาตรการแก้ปัญหาแบบเดิมๆ ไม่ Focus กลุ่มเป้าหมาย และเน้นรณรงค์ ประชาสัมพันธ์ และส่วนใหญ่ไม่ประเมินผลมาตรการ
- **คณะกรรมการ พชอ. มีข้อจำกัดการทำงานหากไม่เชื่อมโยงกับ ศปถ.อำเภอ** ซึ่งมี **บทบาทหน้าที่โดยตรง** และมีมุมมองว่าเป็นงานของฝ่ายสาธารณสุข บทบาทสับสนไม่ชัดเจน ควรมีการกำหนดบทบาทที่ชัดเจนเป็นรูปธรรม



การขับเคลื่อนการดำเนินงานป้องกันอุบัติเหตุทางถนนผ่าน  
คณะกรรมการการพัฒนาคุณภาพชีวิตระดับอำเภอ (พชอ.)

และเชื่อมโยงกับ

ศูนย์ปฏิบัติการความปลอดภัยทางถนนอำเภอ (ศปถ.อำเภอ)

ศูนย์ปฏิบัติการความปลอดภัยทางถนนท้องถิ่น (ศปถ.อปท.)

# D-RTI : District Road Traffic Injury

“ขับเคลื่อนพลังอำเภอ สู่ถนนปลอดภัยอย่างยั่งยืน”



# เครื่องมือ 5 ชั้น

ที่ทำให้การขับเคลื่อนกลไก สปถ. ไปสู่ผลลัพธ์



ประมวล  
สถานการณ์  
อุบัติเหตุ  
ในพื้นที่



ตั้งเป้าหมาย  
(ผลลัพธ์)  
ตัวชี้วัด  
ผลลัพธ์



ออกแบบ  
กิจกรรมที่  
สอดคล้อง  
กับเป้าหมาย



ประเมินผล  
และสะท้อน  
ผลลัพธ์  
ดำเนินงาน

## เครื่องมือ 5 ชั้น (ศวปถ.)

1. สามเหลี่ยมปัจจัยสุขภาพ  
(บุคคล, สภาวะแวดล้อม, ระบบที่เกี่ยวข้อง)
2. สร้างแผนภูมิต้นไม้ปัญหา
3. สร้างบันไดผลลัพธ์
4. การวิเคราะห์แรงเสริมแรงต้าน
5. การรวบรวมข้อมูลสะท้อนผลลัพธ์

# กรอบกิจกรรมการดำเนินงานป้องกันการบาดเจ็บจากอุบัติเหตุทางถนนระดับอำเภอ (D-RTI) ปี 2562

(ร่าง) กรอบกิจกรรมการดำเนินงาน D-RTI <sup>+Plus</sup>	ระดับดีมาก(Excellent)	ระดับดีเยี่ยม (Advanced)
1) มีจัดตั้งคณะทำงาน Core Team และมีการประชุมการประชุมขับเคลื่อน/วางแผนการดำเนินงานแก้ไขปัญหาแบบมีส่วนร่วมของทีมสหสาขา (พขอ./ศปถ.อำเภอ)	3 ครั้ง/ปี	≥ 5 ครั้ง
2) การจัดการข้อมูลเฝ้าระวัง และจัดทำแนวโน้มสถานการณ์ปัญหาการบาดเจ็บและเสียชีวิต ตามหลักระบาดวิทยาการบาดเจ็บ คน รถ ถนน แยกรายตำบล และกลุ่มอายุ และข้อมูลปัญหาเฉพาะพื้นที่อำเภอ (นำข้อมูลมาวิเคราะห์สามเหลี่ยมปัจจัยกำหนดสุขภาพ บุคคล, สถานะแวดล้อม, ระบบที่เกี่ยวข้อง)	ย้อนหลัง 3 ปี	≥ 5 ปี
3) การสอบสวนสาเหตุการบาดเจ็บและเสียชีวิตฯ โดยใช้ Haddon Matrix	3 ครั้ง/ปี	≥ 5 ครั้ง/ปี
4) คัดเลือกประเด็นปัญหาที่สำคัญ และวิเคราะห์ประเด็นปัญหาด้วยแผนภูมิต้นไม้ (Problem tree) เพื่อหารากของปัญหา	3 ประเด็น	≥ 5 ประเด็น
5) กำหนดเป้าหมายในการแก้ปัญหาและสร้างบันไดผลลัพธ์ ในการกำหนดแผนและกิจกรรม	3 เป้าหมาย	≥ 5 เป้าหมาย
6) ดำเนินมาตรการการป้องกันการบาดเจ็บจากอุบัติเหตุทางถนนโดยสอดคล้องกับผลการวิเคราะห์ประเด็นปัญหาของอำเภอ	3 มาตรการ	≥ 5 มาตรการ
7) การจัดตั้งทีมระดับท้องถิ่น/ตำบล/หมู่บ้าน (RTI-Team) และแสดงผลงานกิจกรรมที่ดำเนินการของ RTI-Team หรือ ศปถ.อปท.	3 ทีม	≥ 5 ทีม หรือทุกตำบล ในอำเภอ
8) การชี้เป้าและแก้ไขจุดเสี่ยงหรือความเสี่ยง (Black Spot) หรือการจัดให้มีโซนถนนปลอดภัย (Safety Zone)	3 จุด	≥ 5 จุด
9) การสรุปผลการดำเนินงานและประเมินผลเปรียบเทียบข้อมูลการเสียชีวิต, การบาดเจ็บ และจำนวนครั้งการเกิดอุบัติเหตุวิเคราะห์ปัจจัยแห่งความสำเร็จ และปัญหาอุปสรรค (แรงเสริม-แรงต้าน) และประเมินผลมาตรการเฉพาะบางมาตรการ (การรวบรวมข้อมูลสะท้อนผลลัพธ์)	1 ฉบับ มีการประเมินภาพรวม	1 ฉบับ มีการประเมินภาพรวม และ มาตรการเฉพาะ

# กลไก พชอ. กับ การเชื่อมโยง ศปถ.อำเภอ

สช (พชอ.)

สำนักงานปลัดกระทรวง สช.  
 คร./สำนักโรคไม่ติดต่อ/สคร.  
 สสจ  
 สสอ  
 รพ  
 รพ.สต

ต้นสังกัดหน่วยงานที่เกี่ยวข้อง  
 ส่วนกลาง/จังหวัด

กำหนดนโยบาย

ศปถ.



ศปถ.อำเภอ

ประสานความช่วยเหลือ  
 กำกับดูแล / ติดตาม

ศปถ.จ

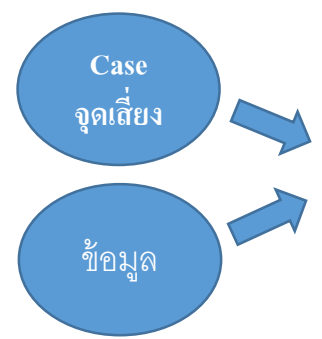
ขอความช่วยเหลือ  
 ขอรับการสนับสนุน

ศปถ.อ

บูรณาการหน่วยงานพื้นที่  
 และศปถ.อปท

ศปถ.อปท

จุดเริ่ม



D-RTI	ก่อน	ขณะ	หลัง	ปัญหาหลัก	แนว ทางแก้ไข
รถ				รถ	
คน				คน	
ถนน-สวล				ถนน-สวล	
Finding	Haddon Matrix			Risk	Find out



# ทิศทางการทำงานของอำเภอในระดับประเทศ

- ทิศทางของ ศูนย์อำนวยการฯ ประเทศ ปี 2562 การเน้นหนักใน 3 ประเด็น
  - 1) การทำงานของอำเภอ
  - 2) มาตรการองค์กรหน่วยงานราชการ
  - 3) ทีมสืบสวนสาเหตุจังหวัด
- การเข้มข้นในระดับอำเภอ/ท้องถิ่นตำบลจะเพิ่มมากขึ้นโดยเฉพาะอำเภอเสี่ยง
- ปี 2562 มีการชี้เป้าอำเภอเสี่ยง 283 อำเภอ ผ่านศูนย์อำนวยการความปลอดภัยทางถนน
- มีความร่วมมือกันหลายภาคส่วนในส่วนกลาง ได้แก่ ปภ., สธ., สสส., ตร.
- ผลักดันการแต่งตั้งคณะกรรมการขับเคลื่อนและประเมินผลฯ ในระดับประเทศ
- มอบโล่ประกาศเกียรติคุณ อำเภอที่ทำงานเห็นผลเป็นรูปธรรม

# ศูนย์ปฏิบัติการความปลอดภัยทางถนนอำเภอ (สปถ. อำเภอ)

และท้องถิ่น (สปถ. ท้องถิ่น) ตามระเบียบสำนักนายกรัฐมนตรี

ว่าด้วยการป้องกันและลดอุบัติเหตุทางถนน พ.ศ. ๒๕๕๔

โดยให้คณะกรรมการ สปถ. อำเภอ มีอำนาจหน้าที่ในเขตอำเภอ ดังต่อไปนี้

**(๑) จัดทำแผนปฏิบัติการ แผนงาน โครงการ และงบประมาณในการป้องกัน และลดอุบัติเหตุทางถนนของอำเภอ และประสานแผนปฏิบัติการ แผนงาน และโครงการขององค์กรปกครองส่วนท้องถิ่นในเขตอำเภอ ให้สอดคล้องกับแผนการป้องกันและลดอุบัติเหตุทางถนนของจังหวัด**

**(๒) ดำเนินการป้องกันและลดอุบัติเหตุทางถนนในเขตอำเภอ**

ในหมวด ๔ ศูนย์ปฏิบัติการความปลอดภัยทางถนน ข้อ ๒๒ ในท้องที่ขององค์กรปกครองส่วนท้องถิ่นใดมีปัญหาเกี่ยวกับอุบัติเหตุทางถนน อันสมควรให้มีศูนย์ปฏิบัติการความปลอดภัยทางถนนขึ้น เพื่อป้องกันและแก้ไขปัญหา



# ขอบคุณครับ



DDC  
**กรมควบคุมโรค**  
รู้ก่อน รู้ทัน ป้องกันได้



DDC  
**กรมควบคุมโรค**  
รู้ก่อน รู้ทัน ป้องกันได้